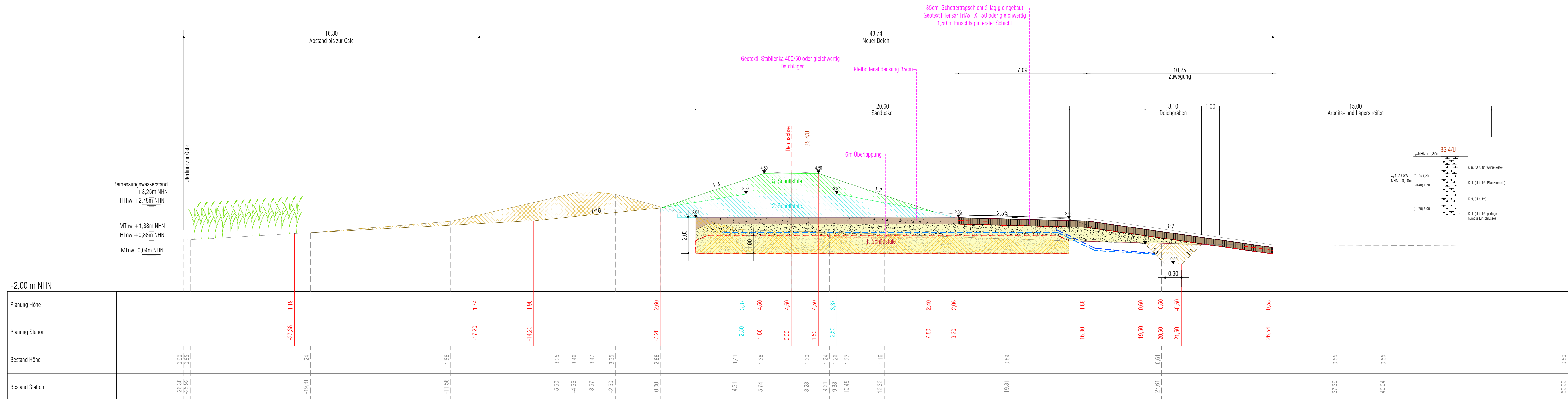
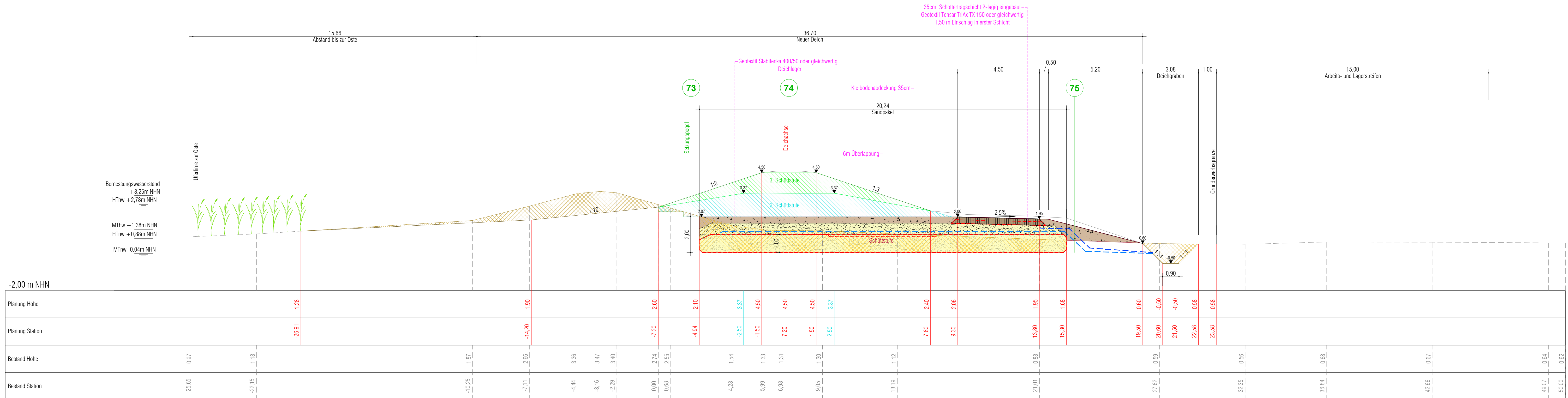












2+500
Deichachse geplant



2+450
Deichachse geplant



Zeichenerklärung			
Planung			
	Sandpaket		1. Schüttstufe
	Kleibodenabdeckung 1. Schüttstufe		2. Schüttstufe
	Schottertragsschicht		3. Schüttstufe
	Geogitter / Geotextil		Bodenabtrag für Sandpaket
	Drainage		Bodenabtrag für Schüttstufen 2 + 3

Index	Datum	Änderung		Gebetsort
 <p>Ostedeichverband Körperschaft des öffentlichen Rechts</p>		 <p>CONTUR Ingenieur- und Vermessungsbüro</p> <p>Bahnstraße 43a 21274 Himmelf. Tel. 04114 698433-0</p> <p>info@contur-gmbh.de www.contur-gmbh.de</p> <p>Radler Straße 34 27263 Bremerhaven Tel. 04761 809439-0</p>		
<p align="center">Aus- und Neubau des Ostedeichs im Bereich Ostendorf bis Gräpel</p>				
<p align="center">AUSFÜHRUNGSPLANUNG</p>				
Projekt: P24-024	Vermessung: -	<p align="center">Ausbauquerschnitt 2 + 450 Ausbauquerschnitt 2 + 500</p>		
Bearbeiter: Ringe	Aufgestellt: -			
Gezeichnet: Steffens	Gezeichnet: 08.05.2026			
		Maßstab		Blattnummer
		1 : 100		4.25